










-  Planeeringuala piir
-  Kergliiklustee
-  Kergliiklejate liikumine keskusest planeeringualale
-  Riigimaantee
-  Maaparandussüsteemi maa-ala
-  Juurdepääs
-  Olol. hüdrant / Olol. veevõtukoht / Plan. hüdrant
-  Potentsiaalne vee-kanalisatsioonivõrgu ühendumiskoht
-  Parkla

Märkused:

1. Joonise alusplaanina on kasutatud Maa-ameti WMS teenuse ortofotot.
2. Detailplaneeringu seletuskiri ja joonised on omavahel lahutatamult seotud planeeringu osad.



Kobras AS Riia 35 www.kobras.ee
tel. 7300 310 Tartu 50410 kobras@kobras.ee

Projektijuht
Teele Nigola
Planeerija
Minea Kaplinski-Sauk
Kontrollija
Reet Lehtla

Töö tellija		JÄRVA VALLAVALITSUS				
Töö nimetus		JÄRVA-JAANI TEHISJÄRVE ÜMBRUSE DETAILPLANEERING				
Joonise nimetus		FUNKTSIONAALSED JA LINNAEHITUSLIKUD SEOSD				
Kuupäev	Joonis	Jooniseid	Mõõtkava	Töö nr	Formaat	
28.04.2021	2	4	1:5000	2020-128	A4	